

# LA BASTIDE CLAIRENCE

## *Histoire*



Au début du 13<sup>e</sup> siècle, la Navarre est un royaume indépendant de part et d'autre des Pyrénées. Les Navarrais, chassés des côtes par les Espagnols, cherchent un débouché maritime vers le Nord par la Joyeuse qui rejoint l'Adour. Louis I<sup>er</sup>, fils aîné de Philippe-le-Bel (et futur Louis X le Hutin), décide la fondation

de « Bastida de Clarenza » qui assurera la sécurité du port fluvial et permettra de renforcer la frontière nord. La charte est rédigée à Vincennes en 1312. En 1313 est créé le Moulin de la Ville sur la Joyeuse, puis en 1375 un moulin fripier « pour mouiller draps et cuirs ».


## *Particularités*

La rue principale part de la rivière, suit la ligne de crête, s'élargit à mi-pente pour s'ouvrir sur la place; celle-ci est rectangulaire comme celle de Nay. Elle est entourée d'arcades. La rue monte ensuite jusqu'à l'église. Les lots ont une largeur de 6 mètres environ.

Selon la période de construction et la fortune du propriétaire, la pierre ou le bois dominant dans les façades. L'abondance du bois dans les montagnes basques joue également un rôle dans la présence des colombages que les Basques entretiennent avec soin. Certaines maisons sont à pignon et encorbellement selon les habitudes médiévales. D'autres arborent une entrée avec encadrement cintré en pierre, souvent complété par un cartouche sculpté.

## *De nos jours*

Renouant avec son passé de village d'artisans, La Bastide Clairence a favorisé l'installation d'artisans d'art qui donnent un attrait supplémentaire à la visite du bourg. Elle est membre de l'association « Les Plus Beaux Villages de France »

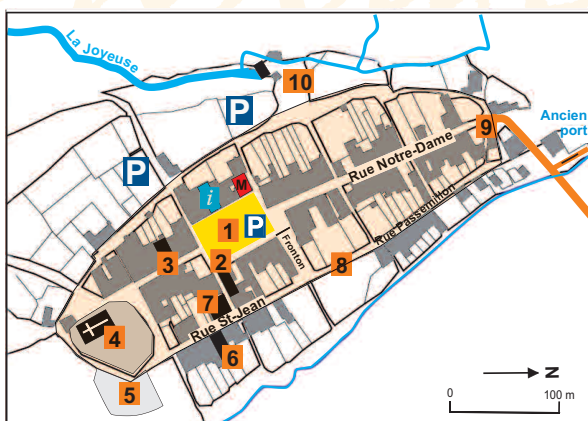


## *Les temps forts de l'année*

Fêtes locales avec son encierro (lâcher de vaches dans les rues), fin juillet.

Marché Potier du Pays Basque, mi-septembre.

# LA BASTIDE-CLAIRENCE



## A voir

- 1,2 - **Place des Arceaux.** Voir en particulier l'Office de Tourisme et la mairie. Dans l'angle opposé, la maison Forgues utilise la pierre en façade, ses colombages sont à chevilles apparente dans la rue adjacente.
  - 3 - **Maison Médecin** à colombages.
  - 4 - **Église:** consacrée en 1315, seul monument en pierre à l'origine, entourée d'une galerie pavée de dalles funéraires. Porche fin 15<sup>e</sup>-début 16<sup>e</sup>.
  - 5 - **Cimetière israélite:** témoin d'une communauté de juifs séfarades qui jouèrent au 17<sup>e</sup> un rôle important dans le commerce et la finance.
  - 6 - **Maison Vieille:** bel encadrement de porte en pierre daté 1583, avec arête taillée en biseau.
  - 7 - **Synagogue.**
  - 8 - **Limite de la bastide,** jardins en arrière des maisons.
  - 9 - Accès au port.
- Remontée par Rue Notre Dame, ou (variante) par le site du moulin (10).

## HORS DU PLAN:

Fermes traditionnelles, dégustation et vente de foie gras, confits, fromage (vache, brebis), jus de pomme et cidre. Producteurs de viande bovine.  
Piscine, tennis, fronton et trinquet.

## Pour en savoir plus

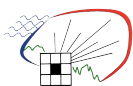
*Les murs vous racontent...* : plaquette disponible (1 €) à l'Office de Tourisme et chez les commerçants.  
Itinéraire audio MP3 disponible à l'Office de Tourisme.

## Aux environs

Abbaye de Belloc: fromage de brebis, librairie religieuse et régionaliste. Grottes d'Isturitz et d'Oxocelhaya. Eglises sur le chemin de Saint-Jacques (Arancou, Bergouey-Villeneuve, Garris). Centre Education au Patrimoine (maison Ospitalia) à Irissary. Bastides proches: Labastide-Villefranche, Bellocq, Hastings et Sorde l'Abbaye.

## Coordonnées

Office de Tourisme, place des Arceaux:  
Tél. 05 59 29 65 05 - [www.labastideclairence.com](http://www.labastideclairence.com)  
Mairie: Tél. 05 59 70 29 10



La Bastide-Clairence est membre de Bastides 64, association pour mettre en valeur et animer les bastides du département des Pyrénées-Atlantiques. [www.bastides64.org](http://www.bastides64.org)