

GARLIN



Histoire

Situé dans le Vic-Bilh, Garlin a de longue date occupé une place stratégique. Au Moyen Âge s'y croisent une voie de transhumance reliant Saint-Pé-de-Marsan à Saint-Pé-de-Bigorre - le *Cami de Sen Pé* - et l'ancienne voie romaine reliant Lescar à Aire-sur-Adour.

En 1302, Marguerite, vicomtesse de Béarn, crée une bastide pour renforcer la frontière. La place est rectangulaire et plus grande que dans les bastides béarnaises antérieures. Le parti anglais prétend que la bastide *a été construite sur la terre du duché d'Aquitaine*, alors sous leur obédience, ce qui est ensuite reconnu inexact par les enquêteurs d'Édouard II.

La bastide est ceinturée par une palissade, un fossé et un remblai. Des portes sont construites : la première près de l'actuelle église, au sud de la rue principale *carrere aforade*, ouvrant sur le marché aux bestiaux extérieur, le *marcadieu* ; la seconde à l'extrémité de la rue Victor Lefranc ; la troisième au nord-est au débouché sur la route d'Aire. Un gardien des portes (*Pé porter*, Pierre le portier) est mentionné en 1385.

De nos jours

De nos jours

La cité est chef-lieu de canton d'une zone rurale et comporte 1378 habitants. Sa position au nord du département près du principal axe routier nord-sud en fait une Porte du Béarn.

Les temps forts de l'année

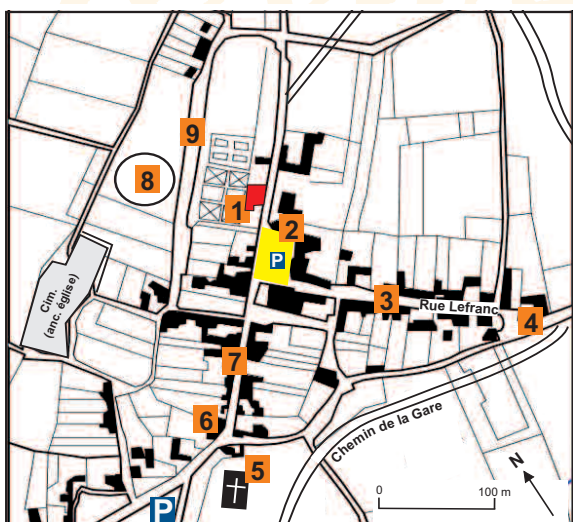
Fêtes de Printemps en avril, avec une course landaise et deux novilladas (corridas avec jeunes taureaux et jeunes toreros).

Fêtes locales le dernier week-end de juillet (du jeudi au lundi) : bals, bandas, marché du terroir, novillada, course landaise, spectacle avec groupes musicaux et feux d'artifice.



Bastides

GARLIN



A voir

- 1 - **Château de Hiton** (17^e et 18^e siècles), actuelle mairie. Hiton de Conchez était un huguenot, anobli en 1591 par Henri IV. A l'intérieur: fontaine et boiseries Louis XIV. Parc municipal arboré.
- 2 - **Ancien couvent des Capucins** (fin 17^e début 18^e). Garlin était un centre protestant actif au 17^e, les capucins l'ont ramené au catholicisme. Sur la place: maison ancienne avec arcades et haut grenier à céréales.
- 3 - **Rue Victor Lefranc**: à l'angle, maison datée 1756, avec façade classique, symétrique. La rue fait alterner les encadrements de porte 19^e en calcaire et d'autres plus anciens en grès parfois datés (1677).
- 4 - **Fontaine**: située sur un plateau, Garlin devait s'alimenter en eau grâce à des fontaines.
- 5 - **Église**: style néogothique, édifiée en 1864, vitraux 19^e. Au delà vers l'ouest: place du Marcadieu.
- 6,7 - **Rue Gambetta** Cyberbase (6): encadrement en grès daté 1835, belle grille en fer forgé, avec une figurine ouvragée. Heurtoirs en fonte (7).
- 8,9 - **Arènes** (8), **boulevard des Remparts** (9) sur le tracé des anciens fossés.

Pour en savoir plus

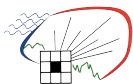

Dépliant avec plan du village disponible en mairie.

Aux environs

Le lac du Gabassot. Château de Mascaràas (16-18^e). Castetpugnon: sentier aux orchidées, golf. Portet: salle du Souvenir du 3 juillet 1944. Églises romanes de Aubous, Diusse, Taron et Sévignacq.
Bastides proches: Arzacq et Geaune.

Coordonnées

Office de tourisme à Lembeye:
Tél. 05 59 68 28 78)
Mairie de Garlin: Tél. 05 59 04 70 09
www.villedegarlin.fr



Garlin est membre de Bastides 64, association pour mettre en valeur et animer les bastides du département des Pyrénées-Atlantiques. www.bastides64.org